








- IDROLOGIA DI SUPERFICIE**
-  Reticolo minore
 -  Reticolo minore - alveo instubato
 -  Alveo incanalato
 -  Bacino lacustre
 -  Direzione di scorrimento
 -  Bassa soggiacenza della falda e/o aree di ristagno d'acqua
 -  Sparfiacque superficiale

**COMUNE DI ANZANO
DEL PARCO**
Provincia di Como

Studio per l'individuazione del
reticolo idrico minore secondo
quanto previsto dal D.G.R. n° 7 -
13950 del 01-08-2003

TAVOLA 1
Carta d'inquadramento
generale

(in ottemperanza alle osservazioni dello STER -Prot.
AD08.2010.0000225 DEL 26.01.2010)

Dr. Geologo Flavio Rossini

Scala 1/5000

Dr. Geologo Maria Cristina Locatelli

Dr. Geologo Samuele Azzan